

15.3.2021

## Tietotuotekuvaus

### Tietotuote

Korjuukelpoisuuskartta

### Tuottaja

Suomen metsäkeskus








### Tuotteen kuvaus

Tietotuote sisältää Manner-Suomen alueelta korjuukelpoisuuskarttoja rasterimuodossa. Tuote kuvaa maaperän staattista korjuukelpoisuutta (kantavuutta), joka on laskettu kaukokartoitusaineiston (laserkeilauksen) ja maastotietokannan aineistojen perusteella. Korjuukelpoisuus on luokiteltu kuuteen luokkaan.

Kartoissa käytetty luokitus:

Koodi	Selite
1	kelirikko
2	normaali kesä, kivennäismaa
3	kuiva kesä, kivennäismaa
4	normaali kesä, turvamaa
5	kuiva kesä, turvamaa
6	talvi
254	vesistö

Kartoissa käytetty luokitus kuvana:

-  1 Kelirikko
-  2 Normaali kesä, kivennäismaa
-  3 Kuiva kesä, kivennäismaa
-  4 Normaali kesä, turvamaa
-  5 Kuiva kesä, turvamaa
-  6 Talvi
-  254 Vesistö

15.3.2021

Lisäksi aineistoon liittyy indeksikartta, korjuukelpoisuusalueet. Aluerajauksen ominaisuustiedoissa on latauslinkki, jonka kautta aineiston voi ladata itselleen.

## Tietolähde

Aineisto on tuotettu yhdistämällä kaukokartoitusaineistosta (laserkeilaus) tuotettua tietoa ja Maanmittauslaitoksen ylläpitämän maastotietokannan tietoja (maastotietokannan aineistojen ajankohta on aina mahdollisimman lähellä laserkeilausaineiston ajankohtaa).

## Tiedon päivitysrytmi

Aineistoa päivitetään aina uusien aineistojen valmistuessa noin kerran vuodessa.

## Luotettavuus

Tieto on tuotettu kaukokartoitusaineistoja ja maastotietokantaa hyödyntäen ilman maastotyötä. Käytännössä korjuukelpoisuuteen vaikuttaa maaperän kantavuuden lisäksi myös vaihtuvat olosuhteet esim. ajankohdan sateisuus ja talvella roudan syvyys.

## Saatavuus ja käyttöehdot

Korjuukelpoisuuskarttoja voi ladata aineistopaketteina inventointialuetasolla Metsäkeskuksen [Paikkatietoaineistot-sivulta](#).

Korjuukelpoisuuskarttojen ArcGIS REST-rajapinta löytyy Metsäkeskuksen [Rajapinnat-sivulta](#).

Korjuukelpoisuuskartoista on tehty myös [karttapalvelu](#).

Metsäkeskuksen avoin metsä- ja luontotieto julkaistaan [Creative Commons Nimeä 4.0 lisenssillä](#) (CC BY 4.0). Lisenssin kohteena olevia aineistoja voi käyttää vapaasti kaikin mahdollisin tavoin, edellyttäen, että aineiston lähde mainitaan. Lisäksi on merkittävä, jos aineistoon on tehty muutoksia. Esimerkiksi: Sisältää Suomen metsäkeskuksen [aineisto] aineistoa 01/2020.

## Hinnoittelu

### Maksuton

15.3.2021

Yhteystaho

Seppo Kilpiäinen (seppo.kilpiainen@metsakeskus.fi)