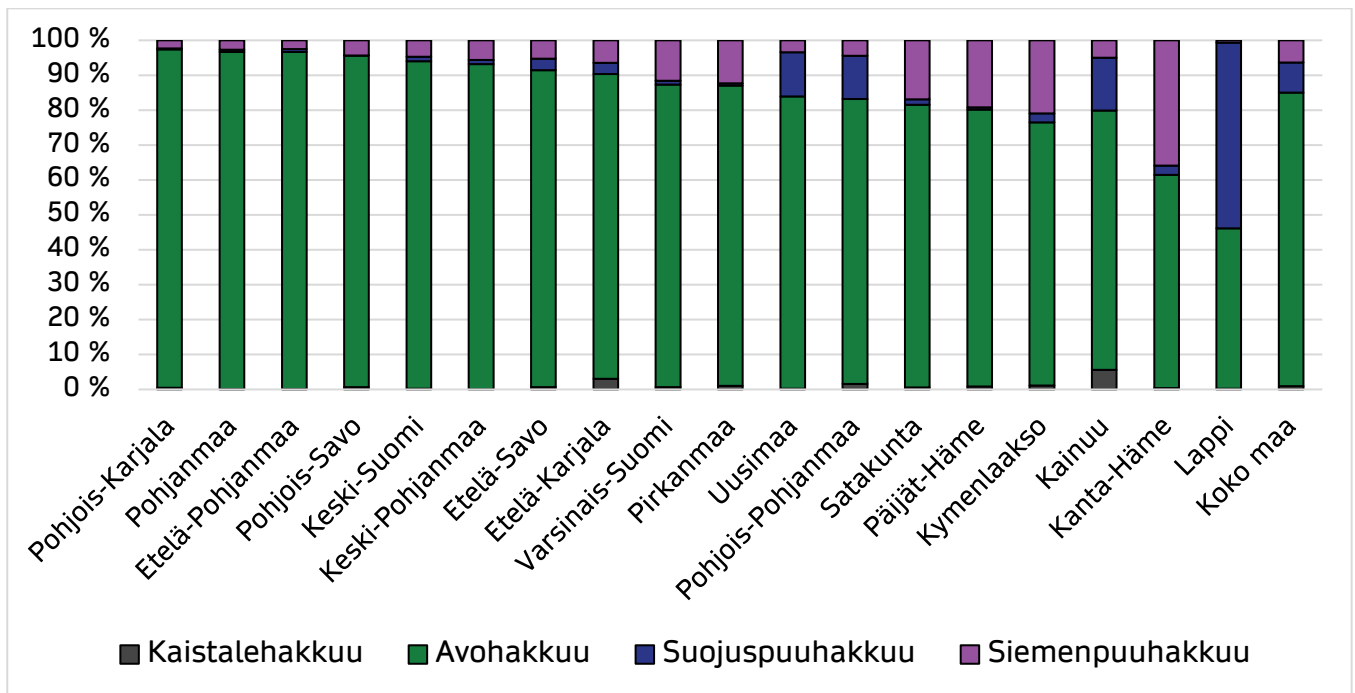


Suometsien hakkuutavat ja käyttöaste maakunnittain

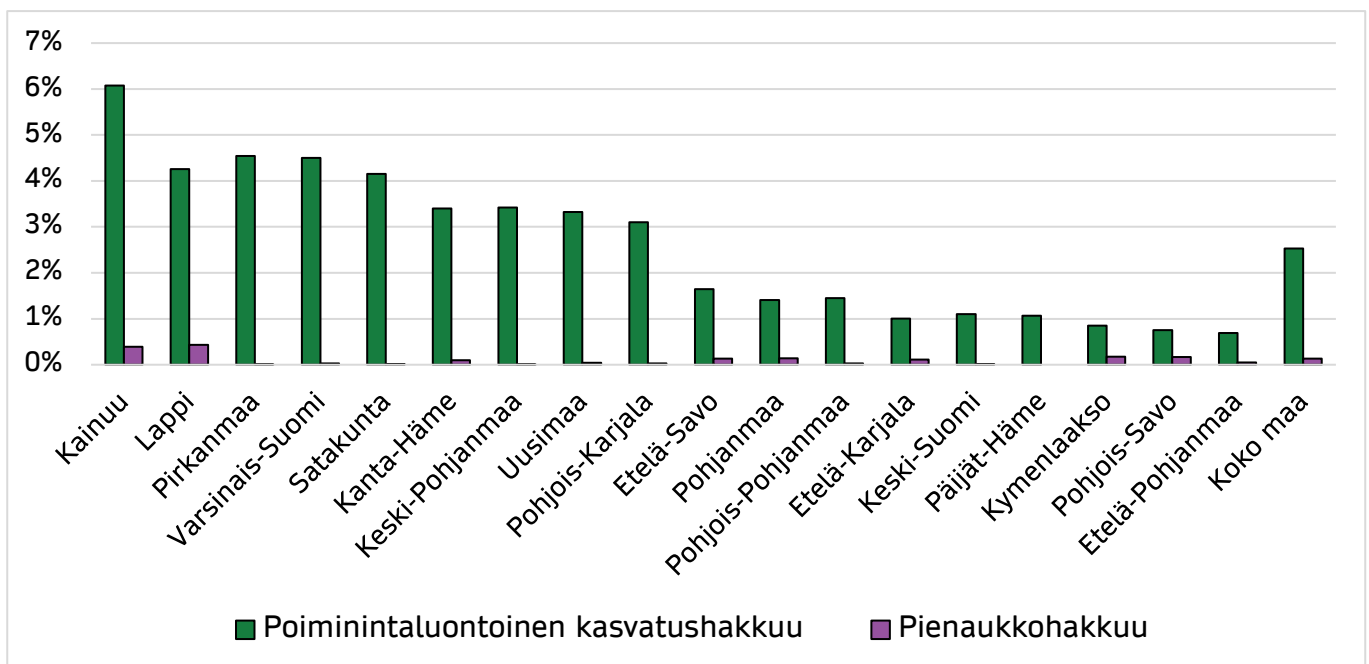
Uudistushakkuutavat suometsissä 1.8.2020–31.7.2021

Osuus ilmoitettujen hakkuiden kokonaispinta-alasta, %



Poiminta- ja pienaukkohakkuut suometsissä 1.8.2020–31.7.2021

Osuus ilmoitettujen hakkuiden kokonaispinta-alasta, %



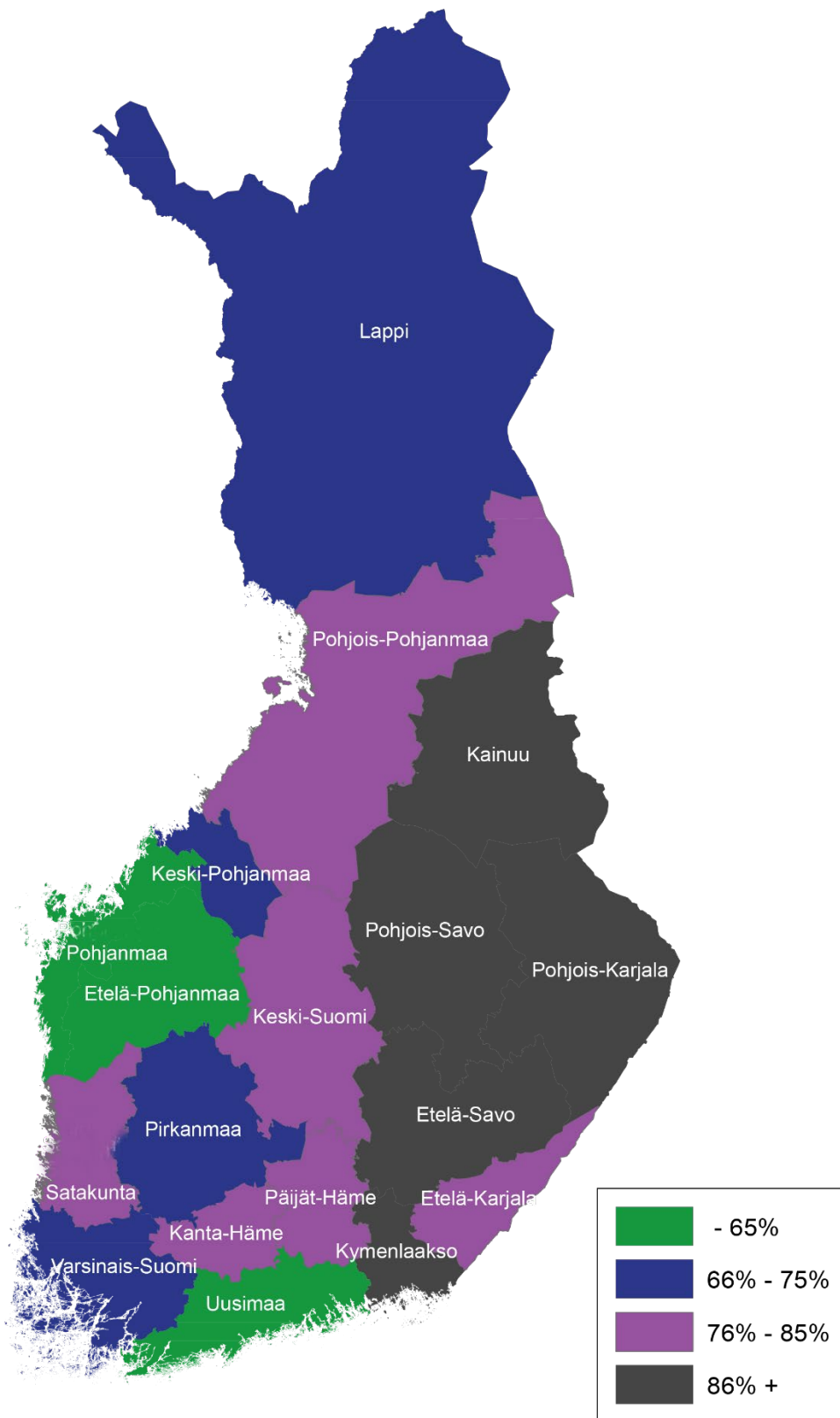
Uudistushakkuutavat sekä poiminta- ja pienaukkohakkuut suometsissä
1.8.2020–31.7.2021

Maakunta	Kaistale- hakkuu	Avo- hakkuu	Suojuspuu- hakkuu	Siemen- puuhakkuu	Poiminta- luontoinen kasvatus- hakkuu	Pienaukko- hakkuu
Etelä- Karjala	3,1 %	87,3 %	3,2 %	6,5 %	1,0 %	0,1 %
Etelä- Pohjanmaa	0,1 %	96,5 %	0,9 %	2,5 %	0,7 %	0 %
Etelä-Savo	0,7 %	90,7 %	3,3 %	5,3 %	1,6 %	0,1 %
Kainuu	5,7 %	74,2 %	15,1 %	5,0 %	6,1 %	0,4 %
Kanta- Häme	0,4 %	61,0 %	2,7 %	35,9 %	3,4 %	0,1 %
Keski- Pohjanmaa	0,0 %	93,2 %	1,2 %	5,6 %	3,4 %	0 %
Keski- Suomi	0,2 %	93,8 %	1,3 %	4,7 %	1,1 %	0 %
Kymenlaakso	1,1 %	75,3 %	2,6 %	21,0 %	0,9 %	0,2 %
Lappi	0,2 %	45,9 %	53,2 %	0,7 %	4,3 %	0,4 %
Pirkanmaa	1,0 %	86,1 %	0,6 %	12,4 %	4,5 %	0 %
Pohjanmaa	0,1 %	96,6 %	0,6 %	2,7 %	1,4 %	0,1 %



Maakunta	Kaistale- hakkuu	Avo- hakkuu	Suojuspuu- hakkuu	Siemen- puuhakkuu	Poiminta- luontoinen kasvatus- hakkuu	Pienaukko- hakkuu
Pohjois- Karjala	0,4 %	97,0 %	0,2 %	2,3 %	3,1 %	0 %
Pohjois- Pohjanmaa	1,6 %	81,6 %	12,4 %	4,4 %	1,4 %	0 %
Pohjois- Savo	0,7 %	95,0 %	0,0 %	4,3 %	0,8 %	0,2 %
Päijät-Häme	0,8 %	79,3 %	0,7 %	19,2 %	1,1 %	0 %
Satakunta	0,6 %	81,0 %	1,6 %	16,9 %	4,2 %	0 %
Uusimaa	0,2 %	83,7 %	12,7 %	3,4 %	3,3 %	0 %
Varsinais- Suomi	0,6 %	86,7 %	1,1 %	11,6 %	4,5 %	0 %
Koko maa	1,0 %	84,1 %	8,6 %	6,4 %	2,5 %	0,1 %

Suometsien käyttöaste (%) yksityismetsissä vuonna 2020



Lähde: Suomen metsäkeskukseen saapuneet metsänkäyttöilmoitukset